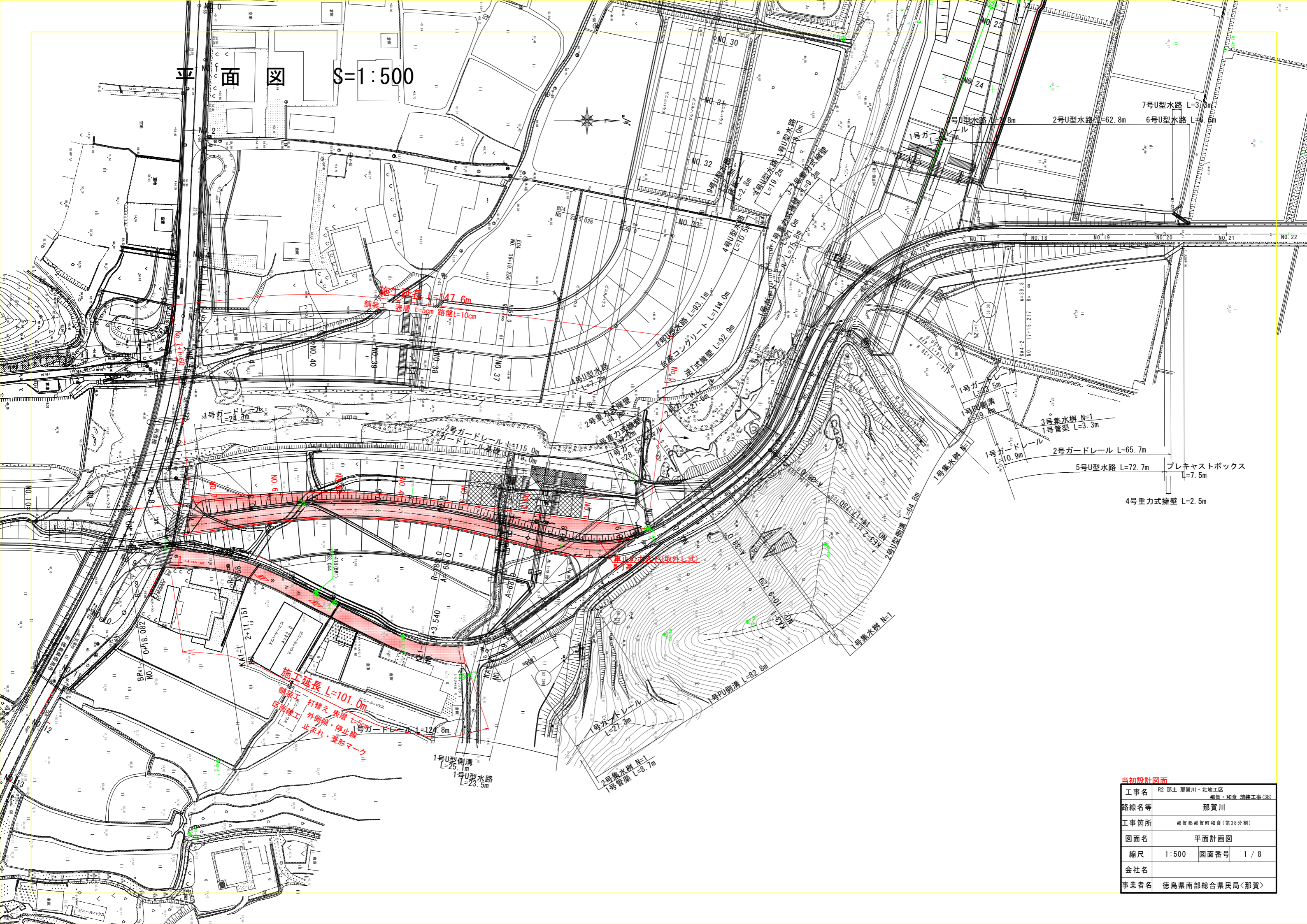


平面図 S=1:500



施工延長 L=147.6m
 舗装工 表層 t=5cm 路盤t=10cm

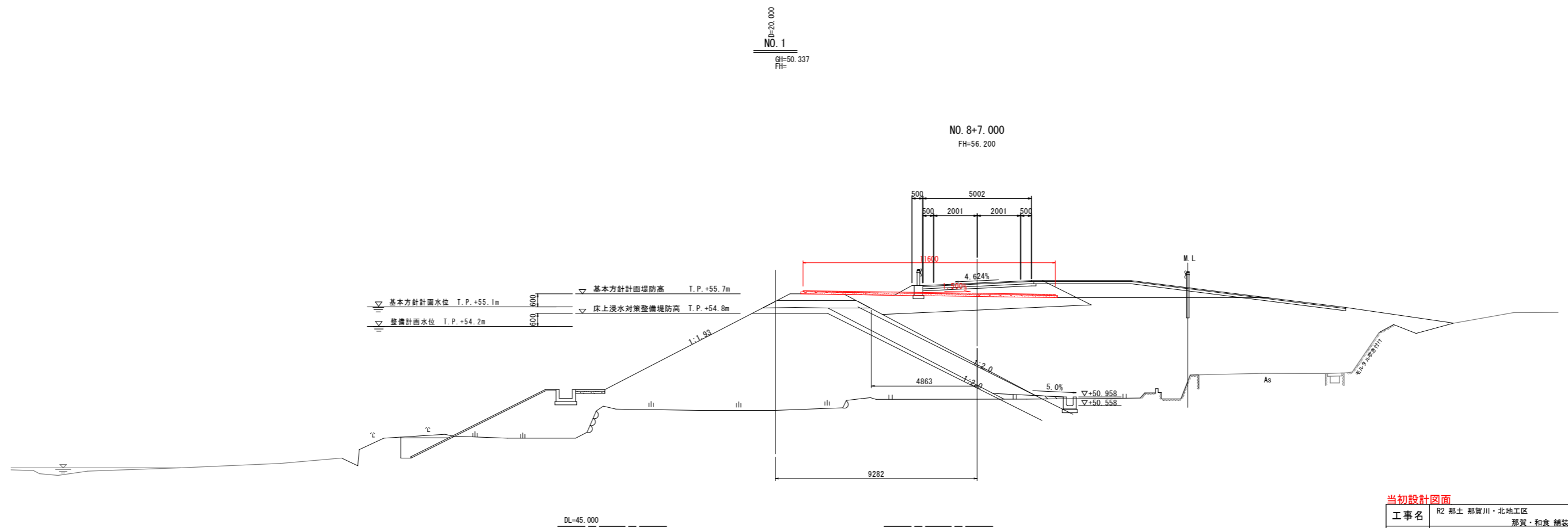
施工延長 L=101.0m
 舗装工 打替え表層 t=5cm
 区画線工 外側線・停止線
 止まれ・菱形マーク

当初設計図面

工事名	R2 那土 那賀川・北地工区 那賀・和食 舗装工事(38)
路線名等	那賀川
工事箇所	那賀郡那賀町和食(第38分割)
図面名	平面計画図
縮尺	1:500 図面番号 1/8
会社名	
事業者名	徳島県南部総合県民局<那賀>

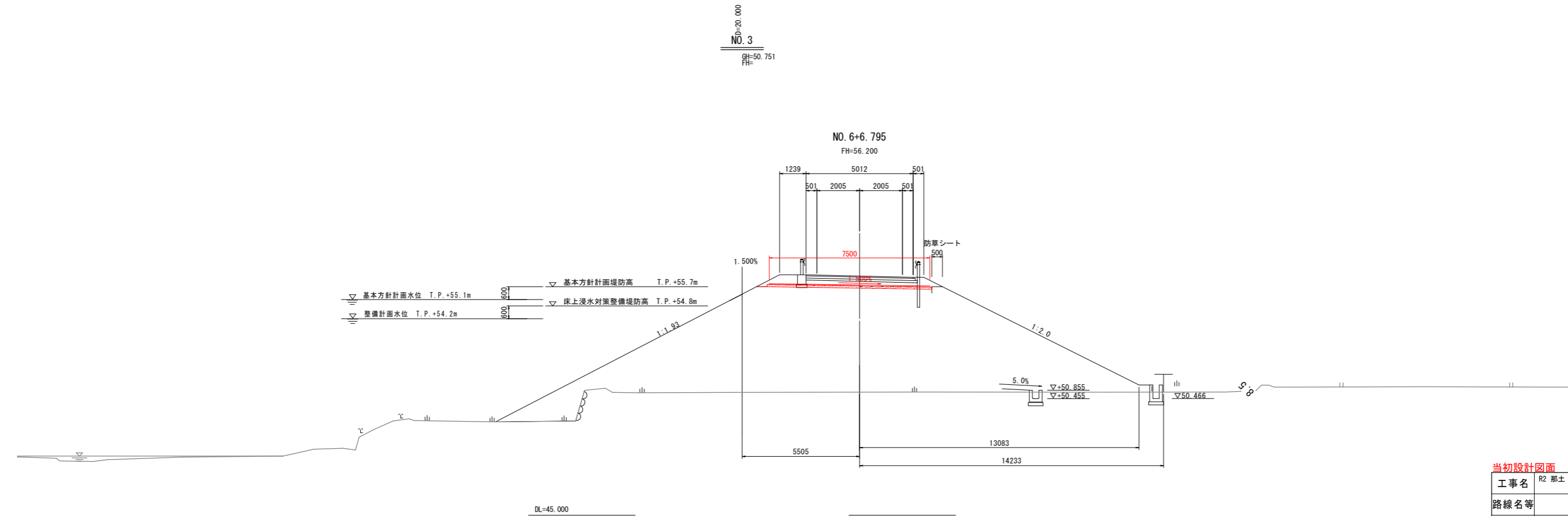
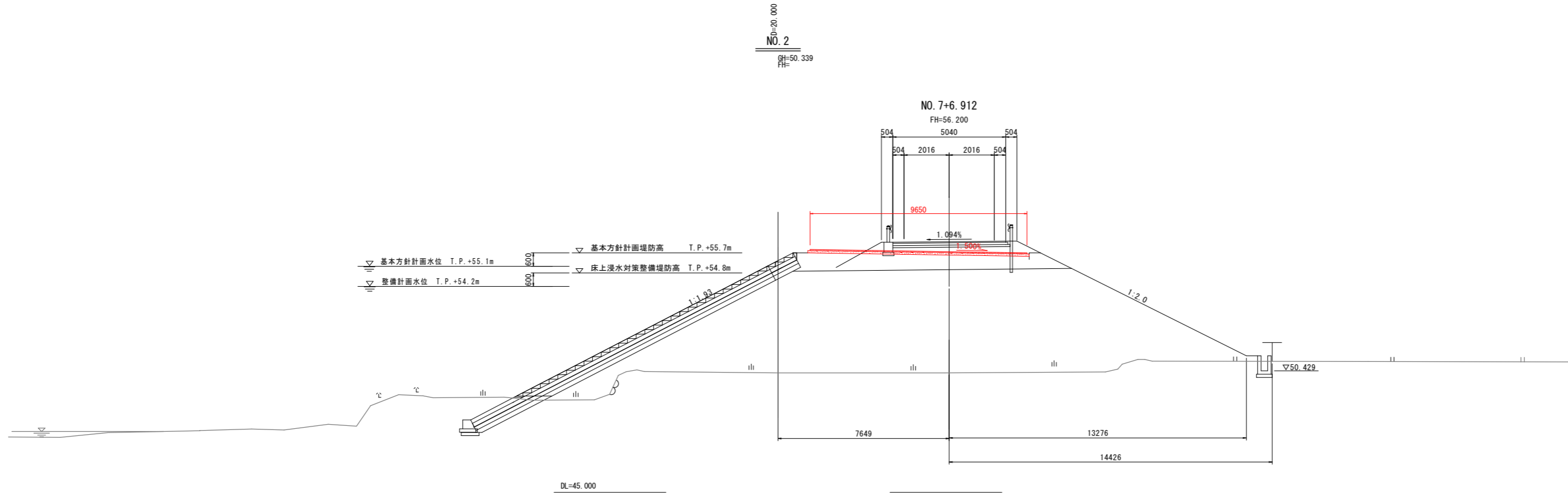
横断図

S=1:100



当初設計図面	
工事名	R2 那土 那賀川・北地工区 那賀・和食 舗装工事(38)
路線名等	那賀川
工事箇所	那賀郡那賀町和食(第38分割)
図面名	横断図
縮尺	1:100 図面番号 4/8
会社名	
事業者名	徳島県南部総合県民局<那賀>

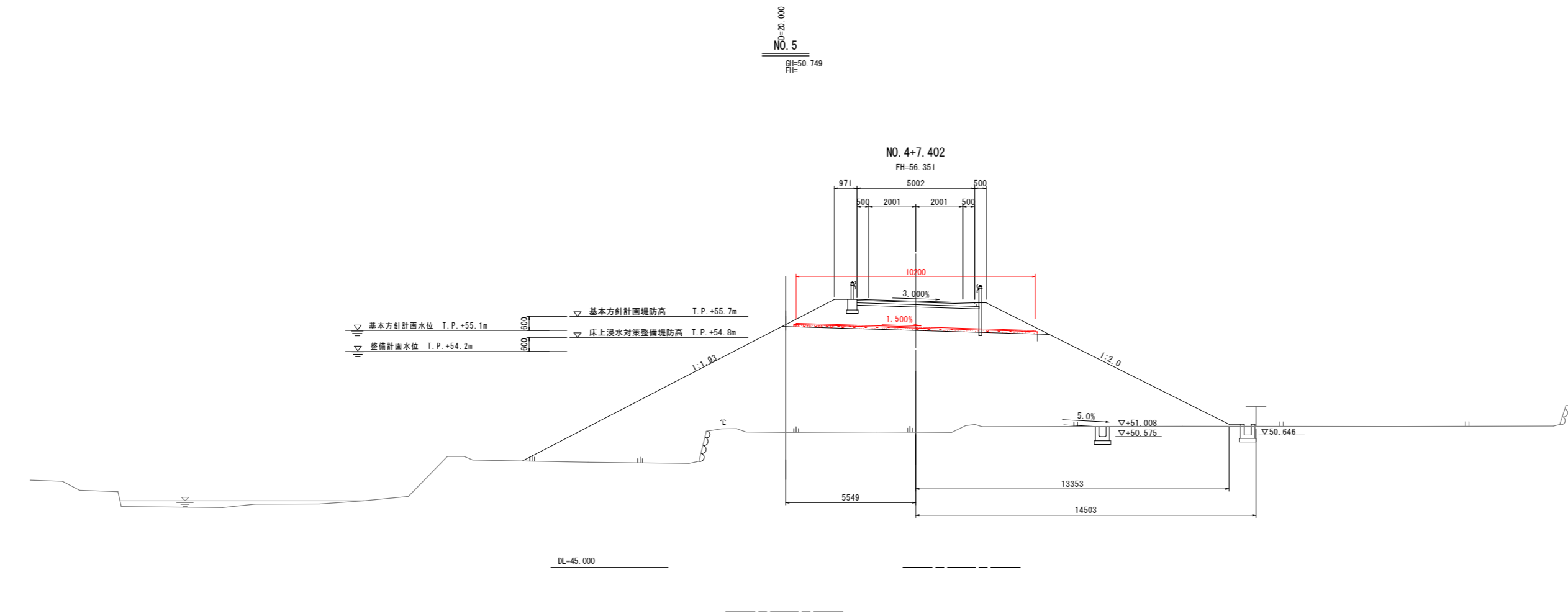
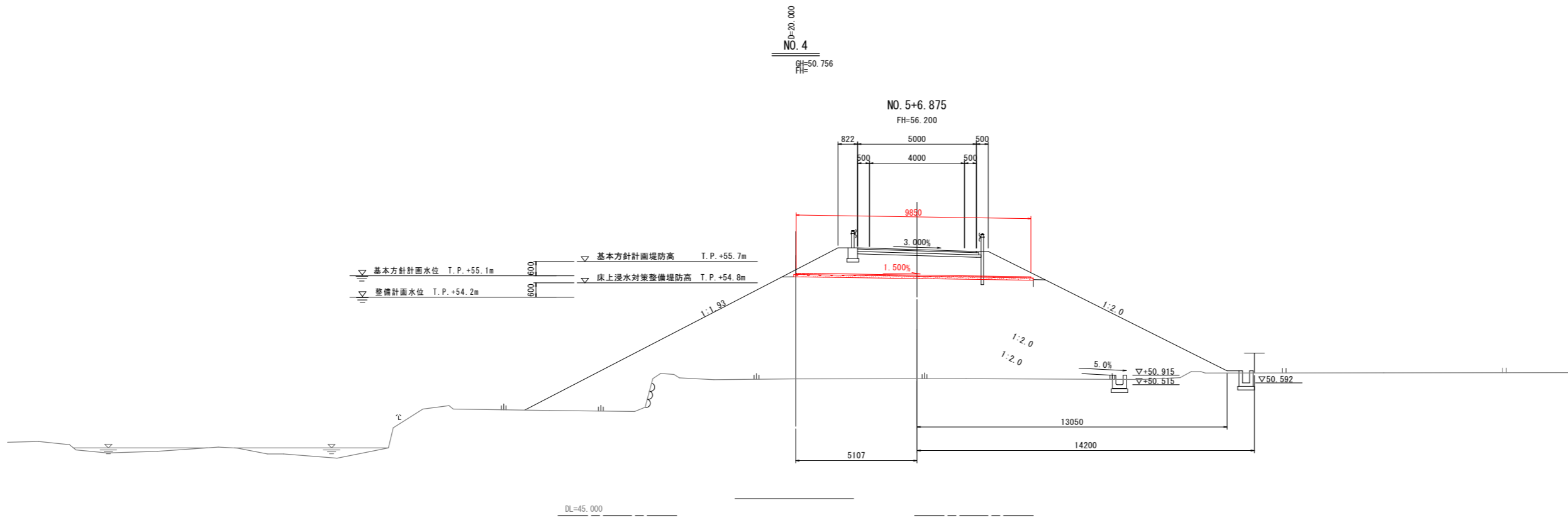
横断図 S=1:100



当初設計図面

工事名	R2 那土 那賀川・北地工区		
路線名等	那賀川		
工事箇所	那賀郡那賀町和食(第38分割)		
図面名	横断図		
縮尺	1:100	図面番号	5 / 8
会社名			
事業者名	徳島県南部総合県民局<那賀>		

横断図 S=1:100

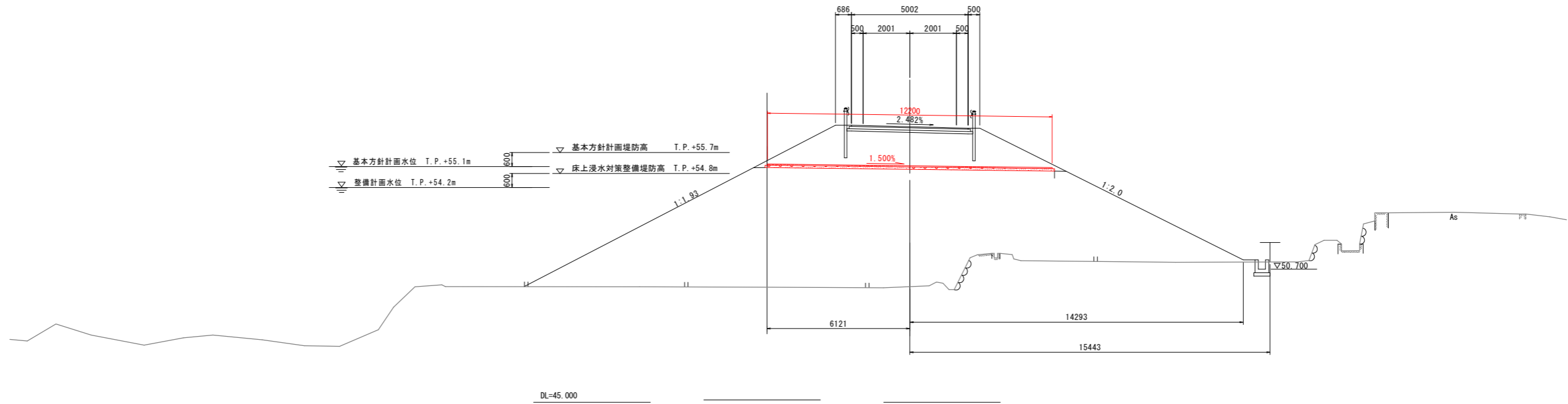


当初設計図面	
工事名	R2 那土 那賀川・北地工区 那賀・和食 舗装工事(38)
路線名等	那賀川
工事箇所	那賀郡那賀町和食(第38分割)
図面名	横断図
縮尺	1:100 図面番号 6/8
会社名	
事業者名	徳島県南部総合県民局<那賀>

横断図 S=1:100

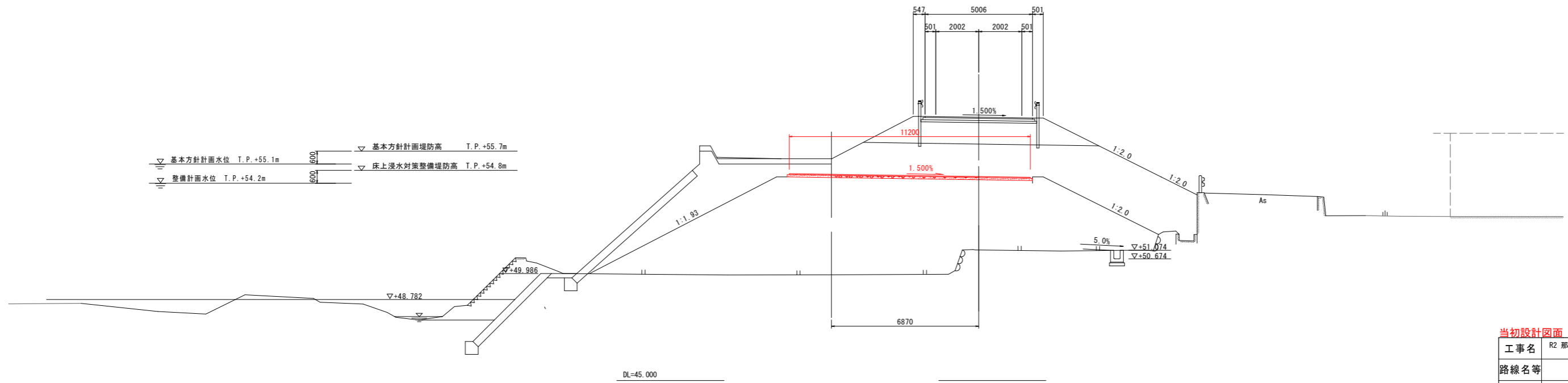
D=20.000
NO. 6
GH=49.933
FH=

NO. 3+7.976
FH=56.808



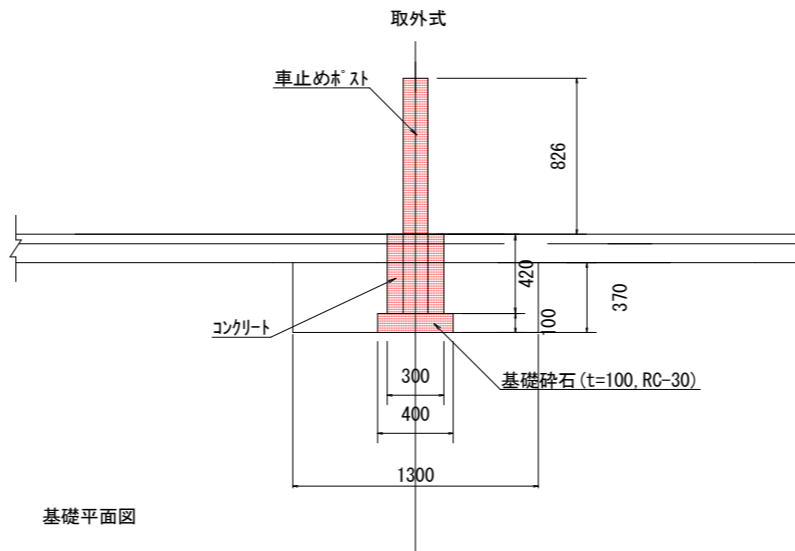
D=20.000
NO. 7
GH=49.932
FH=

NO. 2+8.031
FH=57.282

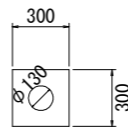


当初設計図面	
工事名	R2 那土 那賀川・北地工区 那賀・和食 舗装工事(38)
路線名等	那賀川
工事箇所	那賀郡那賀町和食(第38分割)
図面名	横断図
縮尺	1:100 図面番号 7/8
会社名	
事業者名	徳島県南部総合県民局<那賀>

車止めポスト 参考図 (S=1/20)



基礎平面図



1箇所当		
床掘り	1.30*1.30*0.37	= 0.62 m ³
埋戻し	0.6253-(0.3*0.3*0.27)-(0.4*0.4*0.1)	= 0.59 m ³
基礎碎石	0.4*0.4	= 0.16 m ²
コンクリート	0.3*0.3*0.42-0.065*0.065*3.14*0.42	= 0.03 m ³
型枠	0.3*0.42*4	= 0.50 m ²
車止めポスト	取外式	= 1.0 本

当初設計図面

工事名	R2 那土 那賀川・北地工区 那賀・和食 舗装工事(38)		
路線名等	那賀川		
工事箇所	那賀郡那賀町和食(第38分割)		
図面名	車止めポスト 構造図		
縮尺	1:100	図面番号	8 / 8
会社名			
事業者名	徳島県南部総合県民局<那賀>		